

## mjr St. Gąsiewicz - Znaki topograficzne map - #001



<b>Kolekcja:</b>	Mjr Stefan Gąsiewicz - Znaki topograficzne - 1930
<b>Muzeum:</b>	Sala 216
<b>Właściciel:</b>	Sala_216



<b>Datowanie:</b>	1930
<b>Miejsce pochodzenia:</b>	Polska
<b>Stan eksponatu:</b>	Nie określono
<b>Opis:</b>	Strona tytułowa przewodnika po znakach topograficznych stosowanych na mapach polskich oraz występujących na mapach byłych zaborców.  Autor: Major St. Gąsiewicz Wydanie: Warszawa 1930

## mjr St. Gąsiewicz - Znaki topograficzne map - #002



<b>Kolekcja:</b>	Mjr Stefan Gąsiewicz - Znaki topograficzne - 1930
<b>Muzeum:</b>	Sala 216
<b>Właściciel:</b>	Sala_216

SPIS RZECZY.		str.
Znaki map polskich w skali 1:25.000 i 1:10.000		3
Wzory pism		14
Skróty		15
Znaki mapy polskiej 1:100.000		17
Rodzaje pisma		24
Skróty		25
Znaki planu niemieckiego 1:25.000		27
Wzory plan mapy niemieckiej		34
Znaki mapy niemieckiej 1:100.000		35
Objaśnienie skrótów		40
Znaki mapy niemieckiej, terenów byłej Rosji Zachodniej (przeróbki z rosyjskiej) 1:100.000		43
Znaki mapy austriackiej 1:75.000		48
Objaśnienie skrótów przy austriackich znakach topograficznych		59
Znaki mapy rosyjskiej 1:84.000		61
Skróty na mapach rosyjskich		66
Znaki taktyczne		71
Dowództwa		71
Piechota		73
Kawaleria		76
Artyleria		77
Broń pancerna		79
Lotnictwo		80
Balony		81
Służba meteorologiczna		81
Sigury		82
Saperszy żołnierze		83
Łączność		83


<b>Datowanie:</b>	1930
<b>Miejsce pochodzenia:</b>	Polska
<b>Stan eksponatu:</b>	Nie określono
<b>Opis:</b>	Spis treści przewodnika po znakach topograficznych stosowanych na mapach polskich oraz występujących na mapach byłych zaborców.  Autor: Major St. Gąsiewicz Wydanie: Warszawa 1930

## mjr St. Gąsiewicz - Znaki topograficzne map - #003



<b>Kolekcja:</b>	Mjr Stefan Gąsiewicz - Znaki topograficzne - 1930
<b>Muzeum:</b>	Sala 216
<b>Właściciel:</b>	Sala_216

	91
Służba uzbrojenia . . . . .	84
Służba zdrowia . . . . .	85
Służba weterynarji . . . . .	87
Służba Remontu . . . . .	87
Służba Intendentury . . . . .	87
Samochody . . . . .	88
Tabory . . . . .	88
Artylerja na stanowiskach . . . . .	89
Fortyfikacje polowe . . . . .	89


  
 Druk: W. Cywińskiego, Warszawa, ul. Nowy-Świat 36.

<b>Datowanie:</b>	1930
<b>Miejsce pochodzenia:</b>	Polska
<b>Stan eksponatu:</b>	Nie określono
<b>Opis:</b>	<p>Spis treści przewodnika po znakach topograficznych stosowanych na mapach polskich oraz występujących na mapach byłych zaborców.</p> <p>Autor: Major St. Gąsiewicz Wydanie: Warszawa 1930</p>

## mjr St. Gąsiewicz - Znaki topograficzne map - #004



<b>Kolekcja:</b>	Mjr Stefan Gąsiewicz - Znaki topograficzne - 1930
<b>Muzeum:</b>	Sala 216
<b>Właściciel:</b>	Sala_216




<b>Datowanie:</b>	1930
<b>Miejsce pochodzenia:</b>	Polska
<b>Stan eksponatu:</b>	Nie określono
<b>Opis:</b>	<p>Kolejna strona przewodnika po znakach topograficznych stosowanych na mapach polskich oraz występujących na mapach byłych zaborców.</p> <p>Autor: Major St. Gąsiewicz Wydanie: Warszawa 1930</p>

## mjr St. Gąsiewicz - Znaki topograficzne map - #005



<b>Kolekcja:</b>	Mjr Stefan Gąsiewicz - Znaki topograficzne - 1930
<b>Muzeum:</b>	Sala 216
<b>Właściciel:</b>	Sala_216

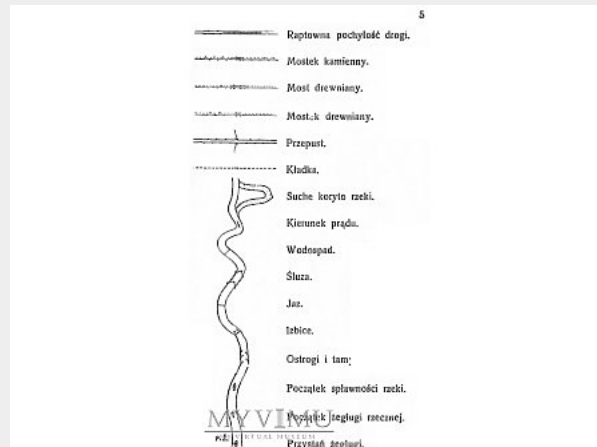


<b>Datowanie:</b>	1930
<b>Miejsce pochodzenia:</b>	Polska
<b>Stan eksponatu:</b>	Nie określono
<b>Opis:</b>	Kolejna strona przewodnika po znakach topograficznych stosowanych na mapach polskich oraz występujących na mapach byłych zaborców.  Autor: Major St. Gąsiewicz Wydanie: Warszawa 1930

## mjr St. Gąsiewicz - Znaki topograficzne map - #006



<b>Kolekcja:</b>	Mjr Stefan Gąsiewicz - Znaki topograficzne - 1930
<b>Muzeum:</b>	Sala 216
<b>Właściciel:</b>	Sala_216

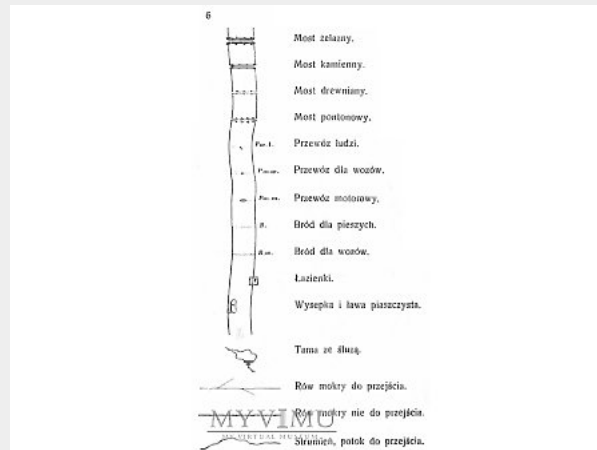


<b>Datowanie:</b>	1930
<b>Miejsce pochodzenia:</b>	Polska
<b>Stan eksponatu:</b>	Nie określono
<b>Opis:</b>	Kolejna strona przewodnika po znakach topograficznych stosowanych na mapach polskich oraz występujących na mapach byłych zaborców.  Autor: Major St. Gąsiewicz Wydanie: Warszawa 1930

## mjr St. Gąsiewicz - Znaki topograficzne map - #007



<b>Kolekcja:</b>	Mjr Stefan Gąsiewicz - Znaki topograficzne - 1930
<b>Muzeum:</b>	Sala 216
<b>Właściciel:</b>	Sala_216




<b>Datowanie:</b>	1930
<b>Miejsce pochodzenia:</b>	Polska
<b>Stan eksponatu:</b>	Nie określono
<b>Opis:</b>	Kolejna strona przewodnika po znakach topograficznych stosowanych na mapach polskich oraz występujących na mapach byłych zaborców.  Autor: Major St. Gąsiewicz Wydanie: Warszawa 1930

## mjr St. Gąsiewicz - Znaki topograficzne map - #008



<b>Kolekcja:</b>	Mjr Stefan Gąsiewicz - Znaki topograficzne - 1930
<b>Muzeum:</b>	Sala 216
<b>Właściciel:</b>	Sala_216




<b>Datowanie:</b>	1930
<b>Miejsce pochodzenia:</b>	Polska
<b>Stan eksponatu:</b>	Nie określono
<b>Opis:</b>	Kolejna strona przewodnika po znakach topograficznych stosowanych na mapach polskich oraz występujących na mapach byłych zaborców.  Autor: Major St. Gąsiewicz Wydanie: Warszawa 1930



## mjr St. Gąsiewicz - Znaki topograficzne map - #009



<b>Kolekcja:</b>	Mjr Stefan Gąsiewicz - Znaki topograficzne - 1930
<b>Muzeum:</b>	Sala 216
<b>Właściciel:</b>	Sala_216




<b>Datowanie:</b>	1930
<b>Miejsce pochodzenia:</b>	Polska
<b>Stan eksponatu:</b>	Nie określono
<b>Opis:</b>	Kolejna strona przewodnika po znakach topograficznych stosowanych na mapach polskich oraz występujących na mapach byłych zaborców.  Autor: Major St. Gąsiewicz Wydanie: Warszawa 1930

## mjr St. Gąsiewicz - Znaki topograficzne map - #010



<b>Kolekcja:</b>	Mjr Stefan Gąsiewicz - Znaki topograficzne - 1930
<b>Muzeum:</b>	Sala 216
<b>Właściciel:</b>	Sala_216




<b>Datowanie:</b>	1930
<b>Miejsce pochodzenia:</b>	Polska
<b>Stan eksponatu:</b>	Nie określono
<b>Opis:</b>	<p>Kolejna strona przewodnika po znakach topograficznych stosowanych na mapach polskich oraz występujących na mapach byłych zaborców.</p> <p>Autor: Major St. Gąsiewicz Wydanie: Warszawa 1930</p>

## mjr St. Gąsiewicz - Znaki topograficzne map - #011



<b>Kolekcja:</b>	Mjr Stefan Gąsiewicz - Znaki topograficzne - 1930
<b>Muzeum:</b>	Sala 216
<b>Właściciel:</b>	Sala_216




<b>Datowanie:</b>	1930
<b>Miejsce pochodzenia:</b>	Polska
<b>Stan eksponatu:</b>	Nie określono
<b>Opis:</b>	<p>Kolejna strona przewodnika po znakach topograficznych stosowanych na mapach polskich oraz występujących na mapach byłych zaborców.</p> <p>Autor: Major St. Gąsiewicz Wydanie: Warszawa 1930</p>

## mjr St. Gąsiewicz - Znaki topograficzne map - #012



<b>Kolekcja:</b>	Mjr Stefan Gąsiewicz - Znaki topograficzne - 1930
<b>Muzeum:</b>	Sala 216
<b>Właściciel:</b>	Sala_216




<b>Datowanie:</b>	1930
<b>Miejsce pochodzenia:</b>	Polska
<b>Stan eksponatu:</b>	Nie określono
<b>Opis:</b>	Kolejna strona przewodnika po znakach topograficznych stosowanych na mapach polskich oraz występujących na mapach byłych zaborców.  Autor: Major St. Gąsiewicz Wydanie: Warszawa 1930

## mjr St. Gąsiewicz - Znaki topograficzne map - #013



<b>Kolekcja:</b>	Mjr Stefan Gąsiewicz - Znaki topograficzne - 1930
<b>Muzeum:</b>	Sala 216
<b>Właściciel:</b>	Sala_216




<b>Datowanie:</b>	1930
<b>Miejsce pochodzenia:</b>	Polska
<b>Stan eksponatu:</b>	Nie określono
<b>Opis:</b>	Kolejna strona przewodnika po znakach topograficznych stosowanych na mapach polskich oraz występujących na mapach byłych zaborców.  Autor: Major St. Gąsiewicz Wydanie: Warszawa 1930

## mjr St. Gąsiewicz - Znaki topograficzne map - #014



<b>Kolekcja:</b>	Mjr Stefan Gąsiewicz - Znaki topograficzne - 1930
<b>Muzeum:</b>	Sala 216
<b>Właściciel:</b>	Sala_216

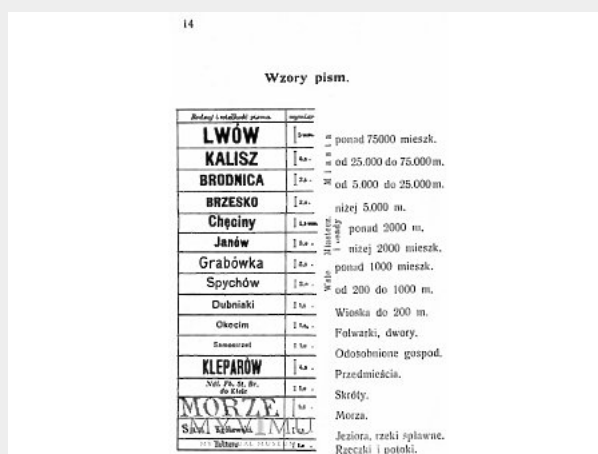


<b>Datowanie:</b>	1930
<b>Miejsce pochodzenia:</b>	Polska
<b>Stan eksponatu:</b>	Nie określono
<b>Opis:</b>	Kolejna strona przewodnika po znakach topograficznych stosowanych na mapach polskich oraz występujących na mapach byłych zaborców.  Autor: Major St. Gąsiewicz Wydanie: Warszawa 1930

## mjr St. Gąsiewicz - Znaki topograficzne map - #015



<b>Kolekcja:</b>	Mjr Stefan Gąsiewicz - Znaki topograficzne - 1930
<b>Muzeum:</b>	Sala 216
<b>Właściciel:</b>	Sala_216



<b>Datowanie:</b>	1930
<b>Miejsce pochodzenia:</b>	Polska
<b>Stan eksponatu:</b>	Nie określono
<b>Opis:</b>	Kolejna strona przewodnika po znakach topograficznych stosowanych na mapach polskich oraz występujących na mapach byłych zaborców.  Autor: Major St. Gąsiewicz Wydanie: Warszawa 1930

## mjr St. Gąsiewicz - Znaki topograficzne map - #016



<b>Kolekcja:</b>	Mjr Stefan Gąsiewicz - Znaki topograficzne - 1930
<b>Muzeum:</b>	Sala 216
<b>Właściciel:</b>	Sala_216

### Skróty.

*Bg. Bagno (Skrót przy nazwie) — Bl. Blok kolejowy — Bl. Błoto (Skrót przy nazwie) — Br. Browar — B. Bród. B. w. Bród dla wozów.  
Cg. Cegielnia — Chr. Cukrownia — Cyt. Cynkownia.  
Dr. Dróżnik, Dw. Dworzec kolejowy (Wias ze skrótem nazwy np. Dw. Wil. Dw. Pln.) — D. Dawir.  
Dzgc. Długociarna.  
El. Elektroczłonia.  
Fb. Fabryka — Fw. Falażark — Fut. Futor.  
G. Gajówka — Garb. Garbarnia — Gl. Glinianka, Gm (U. gm.) Gmina (Urząd gm.) z dodaniem nazwy gminy, o ile siedziba w innej miejscow. Górz. Górszelnia.  
Ht. Huta (Z wyjątkiem np. Ht. szkl. Ht. zel.)  
Jez. Jezioro (Z dodaniem nazwy).  
Kau. Kasal — Kr. Inb Ob. Karczma lub Oberża — Kap. Kaplica — Kap. Kapłanisko (Lacienki) Kl. Klasztor Kol. Kolonia — K. Komin (daleko widoczny) Kop. Kopalnia (Z wyjątkiem np. Kop. węgl. Kop. gaim.) Kosa. Koszary L. Leśniczówka — Lot. Lotnisko — Lad. Ładownia.  
Mag. Magazyn — Mij. Mijanka M. Młyn (parowy p.) Ndl. Nadleśnictwo — Nft. Naftowy — N. Nowy (gdź brak miejsca na całe słowo) Ol. Olejarnia.  
Pap. Papiernia — Pl. św. Plac święty — Pom. Pomnik (z nazwą o ile odosobn.) — Post. gr. Posterunek graniczny — Pof. Półek — Proch. Prochownia — Pradm. Przemysłowiec — Pw. t. Przewóz dla ludzi ludziami —*


<b>Datowanie:</b>	1930
<b>Miejsce pochodzenia:</b>	Polska
<b>Stan eksponatu:</b>	Nie określono
<b>Opis:</b>	Kolejna strona przewodnika po znakach topograficznych stosowanych na mapach polskich oraz występujących na mapach byłych zaborców.  Autor: Major St. Gąsiewicz Wydanie: Warszawa 1930



## mjr St. Gąsiewicz - Znaki topograficzne map - #017



<b>Kolekcja:</b>	Mjr Stefan Gąsiewicz - Znaki topograficzne - 1930
<b>Muzeum:</b>	Sala 216
<b>Właściciel:</b>	Sala_216




<b>Datowanie:</b>	1930
<b>Miejsce pochodzenia:</b>	Polska
<b>Stan eksponatu:</b>	Nie określono
<b>Opis:</b>	Kolejna strona przewodnika po znakach topograficznych stosowanych na mapach polskich oraz występujących na mapach byłych zaborców.  Autor: Major St. Gąsiewicz Wydanie: Warszawa 1930

## mjr St. Gąsiewicz - Znaki topograficzne map - #018



<b>Kolekcja:</b>	Mjr Stefan Gąsiewicz - Znaki topograficzne - 1930
<b>Muzeum:</b>	Sala 216
<b>Właściciel:</b>	Sala_216



<b>Datowanie:</b>	1930
<b>Miejsce pochodzenia:</b>	Polska
<b>Stan eksponatu:</b>	Nie określono
<b>Opis:</b>	Kolejna strona przewodnika po znakach topograficznych stosowanych na mapach polskich oraz występujących na mapach byłych zaborców.  Autor: Major St. Gąsiewicz Wydanie: Warszawa 1930

## mjr St. Gąsiewicz - Znaki topograficzne map - #019



<b>Kolekcja:</b>	Mjr Stefan Gąsiewicz - Znaki topograficzne - 1930
<b>Muzeum:</b>	Sala 216
<b>Właściciel:</b>	Sala_216




<b>Datowanie:</b>	1930
<b>Miejsce pochodzenia:</b>	Polska
<b>Stan eksponatu:</b>	Nie określono
<b>Opis:</b>	Kolejna strona przewodnika po znakach topograficznych stosowanych na mapach polskich oraz występujących na mapach byłych zaborców.  Autor: Major St. Gąsiewicz Wydanie: Warszawa 1930



## mjr St. Gąsiewicz - Znaki topograficzne map - #021



<b>Kolekcja:</b>	Mjr Stefan Gąsiewicz - Znaki topograficzne - 1930
<b>Muzeum:</b>	Sala 216
<b>Właściciel:</b>	Sala_216

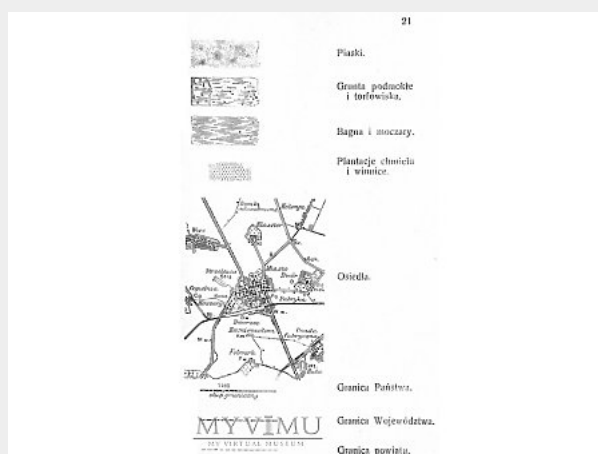


<b>Datowanie:</b>	1930
<b>Miejsce pochodzenia:</b>	Polska
<b>Stan eksponatu:</b>	Nie określono
<b>Opis:</b>	Kolejna strona przewodnika po znakach topograficznych stosowanych na mapach polskich oraz występujących na mapach byłych zaborców.  Autor: Major St. Gąsiewicz Wydanie: Warszawa 1930

## mjr St. Gąsiewicz - Znaki topograficzne map - #022



<b>Kolekcja:</b>	Mjr Stefan Gąsiewicz - Znaki topograficzne - 1930
<b>Muzeum:</b>	Sala 216
<b>Właściciel:</b>	Sala_216



<b>Datowanie:</b>	1930
<b>Miejsce pochodzenia:</b>	Polska
<b>Stan eksponatu:</b>	Nie określono
<b>Opis:</b>	Kolejna strona przewodnika po znakach topograficznych stosowanych na mapach polskich oraz występujących na mapach byłych zaborców.  Autor: Major St. Gąsiewicz Wydanie: Warszawa 1930

## mjr St. Gąsiewicz - Znaki topograficzne map - #023



<b>Kolekcja:</b>	Mjr Stefan Gąsiewicz - Znaki topograficzne - 1930
<b>Muzeum:</b>	Sala 216
<b>Właściciel:</b>	Sala_216


22	<ul style="list-style-type: none"> <li>⚫ ⚫ Kościół z jedną i dwiema wieżami.</li> <li>⚫ ⚫ Kościół jako punkt triangul.</li> <li>⚫ Kościół niechrześcijański.</li> <li>⚫ Kościół niechrz. jako punkt triangul.</li> <li>⚫ Kaplica.</li> <li>⚫ Krzyż, figura religijna.</li> <li>⚫ Cmentarz chrześcijański.</li> <li>⚫ Cmentarz niechrześcijański.</li> <li>• Grób.</li> <li>• Pamiątk.</li> <li>⚫ Półajewisko.</li> <li>⚫ Ruiny.</li> <li>⚫ Wietrz.</li> <li>• Komin fabryczny.</li> <li>• Młyn wodny.</li> <li>⚫ Wiatrak.</li> <li>⚫ Turbina wietrzna.</li> <li>• Studnia.</li> <li>• Kopalnia.</li> </ul> <p style="text-align: center;">MY VIRTUAL MUSEUM Kopalinia - nieczynna. Sollina.</p>
----	---

<b>Datowanie:</b>	1930
<b>Miejsce pochodzenia:</b>	Polska
<b>Stan eksponatu:</b>	Nie określono
<b>Opis:</b>	<p>Kolejna strona przewodnika po znakach topograficznych stosowanych na mapach polskich oraz występujących na mapach byłych zaborców.</p> <p>Autor: Major St. Gąsiewicz Wydanie: Warszawa 1930</p>

## mjr St. Gąsiewicz - Znaki topograficzne map - #024



<b>Kolekcja:</b>	Mjr Stefan Gąsiewicz - Znaki topograficzne - 1930
<b>Muzeum:</b>	Sala 216
<b>Właściciel:</b>	Sala_216




<b>Datowanie:</b>	1930
<b>Miejsce pochodzenia:</b>	Polska
<b>Stan eksponatu:</b>	Nie określono
<b>Opis:</b>	Kolejna strona przewodnika po znakach topograficznych stosowanych na mapach polskich oraz występujących na mapach byłych zaborców.  Autor: Major St. Gąsiewicz Wydanie: Warszawa 1930



## mjr St. Gąsiewicz - Znaki topograficzne map - #025



<b>Kolekcja:</b>	Mjr Stefan Gąsiewicz - Znaki topograficzne - 1930
<b>Muzeum:</b>	Sala 216
<b>Właściciel:</b>	Sala_216



<b>Datowanie:</b>	1930
<b>Miejsce pochodzenia:</b>	Polska
<b>Stan eksponatu:</b>	Nie określono
<b>Opis:</b>	Kolejna strona przewodnika po znakach topograficznych stosowanych na mapach polskich oraz występujących na mapach byłych zaborców.  Autor: Major St. Gąsiewicz Wydanie: Warszawa 1930