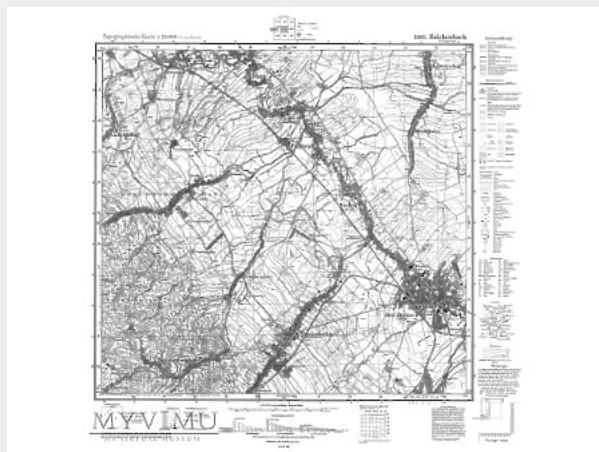


<b>świdnica</b>	
<b>Kolekcja:</b>	moje mapy - czyli - podróż w czasie
<b>Muzeum:</b>	forma - symbol - treść
<b>Właściciel:</b>	gieorgijewski



<b>Stan eksponatu:</b>	Nie określono
<b>Opis:</b>	1

**kiev 1800****Kolekcja:** moje mapy - czyli - podróż w czasie**Muzeum:** forma - symbol - treść**Właściciel:** georgijewski**Stan eksponatu:** Nie określono**Opis:**

**Reichenbach****Kolekcja:** moje mapy - czyli - podróż w czasie**Muzeum:** forma - symbol - treść**Właściciel:** georgijewski**Stan eksponatu:** Nie określono**Opis:**

<b>1920 rok</b>	
<b>Kolekcja:</b>	moje mapy - czyli - podróż w czasie
<b>Muzeum:</b>	forma - symbol - treść
<b>Właściciel:</b>	gieorgijewski



<b>Stan eksponatu:</b>	Nie określono
<b>Opis:</b>	

## marszałek 1920

**Kolekcja:** moje mapy - czyli - podróż w czasie

**Muzeum:** forma - symbol - treść

**Właściciel:** georgijewski



**Stan eksponatu:** Nie określono

**Opis:**

**bojowyje dejstwija Drohiczyn**

**Kolekcja:** moje mapy - czyli - podróż w czasie

**Muzeum:** forma - symbol - treść

**Właściciel:** georgijewski



**Datowanie:** 1941

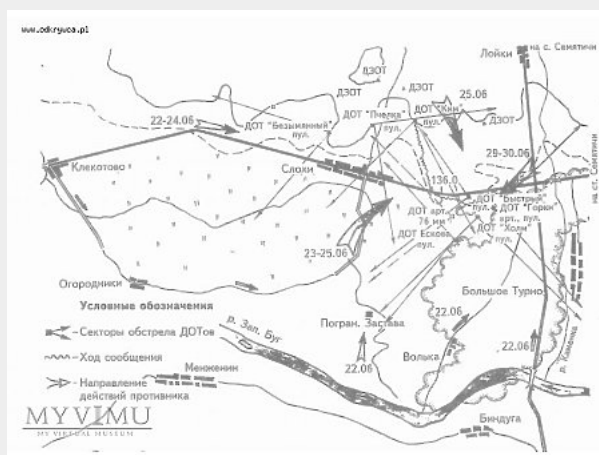
**Miejsce pochodzenia:** ZSRR

**Stan eksponatu:** Nie określono

**Opis:** użycie bojowe zgrupowań DOT-ów czerwiec 1941

**bojowyje dejstwija Słochy Annopolskie**

<b>Kolekcja:</b>	moje mapy - czyli - podróż w czasie
<b>Muzeum:</b>	forma - symbol - treść
<b>Właściciel:</b>	gieorgijewski

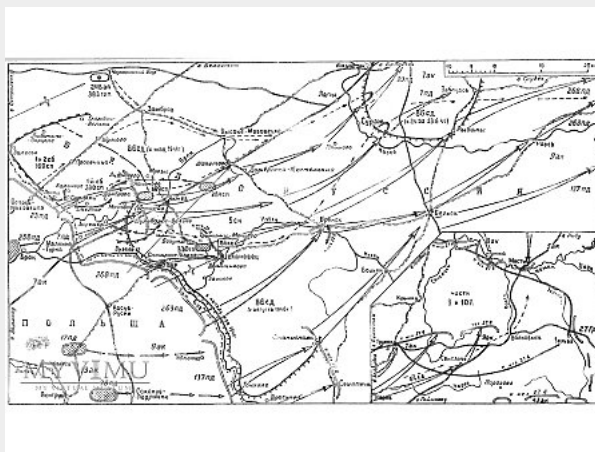


**Datowanie:** 1941

**Miejsce pochodzenia:** ZSRR

**Stan eksponatu:** Nie określono

**Opis:** użycie bojowe zgrupowań DOT-ów czerwiec 1941 plan ognia kierunki natarć  
[http://www.e-reading-lib.org/chapter.php/1003645/7/Irinarhov\\_Ruslan\\_-\\_1941.\\_Propuschennyj\\_udar.\\_Pochemu\\_Krasnuyu\\_Armiyu\\_zastali\\_vrasploh.html](http://www.e-reading-lib.org/chapter.php/1003645/7/Irinarhov_Ruslan_-_1941._Propuschennyj_udar._Pochemu_Krasnuyu_Armiyu_zastali_vrasploh.html)

**bojowyje dejstwija 22.06.1941****Kolekcja:** moje mapy - czyli - podróż w czasie**Muzeum:** forma - symbol - treść**Właściciel:** georgijewski**Datowanie:** 1941**Miejsce pochodzenia:** ZSRR**Stan eksponatu:** Nie określono**Opis:** układ sił, jednostki  
kierunki natarć  
czerwiec 1941



## Gdańsk i Elbląg XVII w

**Kolekcja:** moje mapy - czyli - podróż w czasie

**Muzeum:** forma - symbol - treść

**Właściciel:** georgijewski



**Datowanie:** 1660

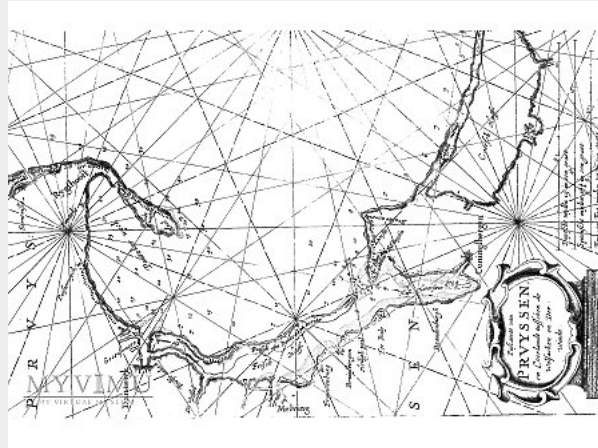
**Stan eksponatu:** Dobry

**Opis:** Ludkowie w Londynie i w Amsterdamie rysowali, rysowali - bądź przerysowywali - to co sobie wyobrażali...  
czasami przesuwali całe części mapy względem siebie, czasami "tworzyli" nieistniejące miasta, rzeki "obracali o 90 stopni..."

ale takie były drogi dochodzenia do "dokładnej" kartografii...

jako, że mapy miały być -również :) - użyteczne, starano się wiernie odwzorowywać szczegóły - np wybrzeże...

przedstawienie Zalewu - sugeruje silne wykorzystanie mapy w tym terenie...

**Gdańsk i Elbląg nawigacja XVII w****Kolekcja:** moje mapy - czyli - podróż w czasie**Muzeum:** forma - symbol - treść**Właściciel:** georgijewski**Datowanie:** 1660**Stan eksponatu:** Dobry

**Opis:** Ludkowie w Londynie i w Amsterdamie rysowali, rysowali - bądź przerysowywali - to co sobie wyobrażali...  
czasami przesuwali całe części mapy względem siebie, czasami "tworzyli" nieistniejące miasta, rzeki "obracali o 90 stopni..."

ale takie były drogi dochodzenia do "dokładnej" kartografii...

Nawigacja (żegluga) jest rzeczą konieczną...  
no to więc tworzone "mapy kursów" "z..."- "do..."

i tu już zaczęła się prawdziwa kartografia oparta na pomiarze... a nie na opisie ustnym

**Gdańsk i Elbląg Warmia, Prusy XVII w****Kolekcja:** moje mapy - czyli - podróż w czasie**Muzeum:** forma - symbol - treść**Właściciel:** georgijewski**Datowanie:** 1660**Stan eksponatu:** Dobry

**Opis:** Ludkowie w Londynie i w Amsterdamie rysowali, rysowali - bądź przerysowywali - to co sobie wyobrażali...  
czasami przesuwali całe części mapy względem siebie, czasami "tworzyli" nieistniejące miasta, rzeki "obracali o 90 stopni..."

ale takie były drogi dochodzenia do "dokładnej" kartografii...

"Na wszelki wypadek" - umieszczano piktograficzną instrukcję obsługi: "Po morzu - pływamy"...

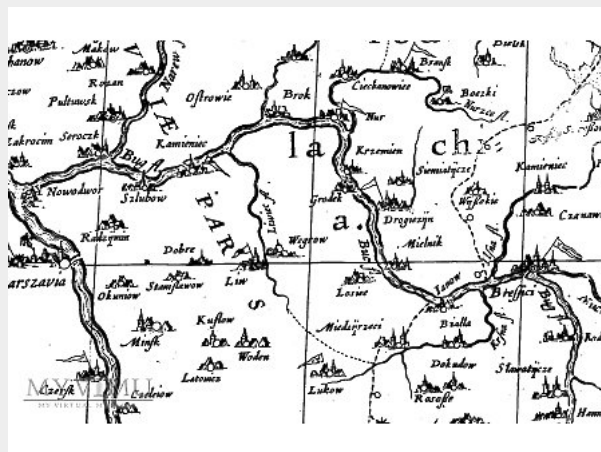
## Polska - Podlasie - legenda

**Kolekcja:** moje mapy - czyli - podróż w czasie

**Muzeum:** forma - symbol - treść

**Właściciel:** georgijewski

**MYVIMU**  
MY VIRTUAL MUSEUM



**Datowanie:** 1660

**Stan eksponatu:** Dobry

**Opis:** Ludkowie w Londynie i w Amsterdamie rysowali, rysowali - bądź przerysowywali - to co sobie wyobrażali...  
czasami przesuwali całe części mapy względem siebie, czasami "tworzyli" nieistniejące miasta, rzeki "obracali o 90 stopni..."

Nanoszenie informacji administracyjno - społecznych, podnosiło funkcjonalność mapy  
początki były iście "obrazkowe"

Podlasie - też miało swoje centra...

**Podlasie - zapomniany zamek****Kolekcja:** moje mapy - czyli - podróż w czasie**Muzeum:** forma - symbol - treść**Właściciel:** georgijewski**Datowanie:** 1550**Stan eksponatu:** Dobry**Opis:** ot - tyle zostało z warowni magnackiej  
nawet pamięć lokalna słaba jest i nie przechowała tego faktu...